INFORME DE FIRMA, no sustituye al documento original | C.S.V. : GEN-fb78-cb29-eeab-3f90-4195-75c6-825a-c04c | Puede verificar la integridad de este documento en la siguiente dirección: https://run.gob.es/hsbIF8yLcR

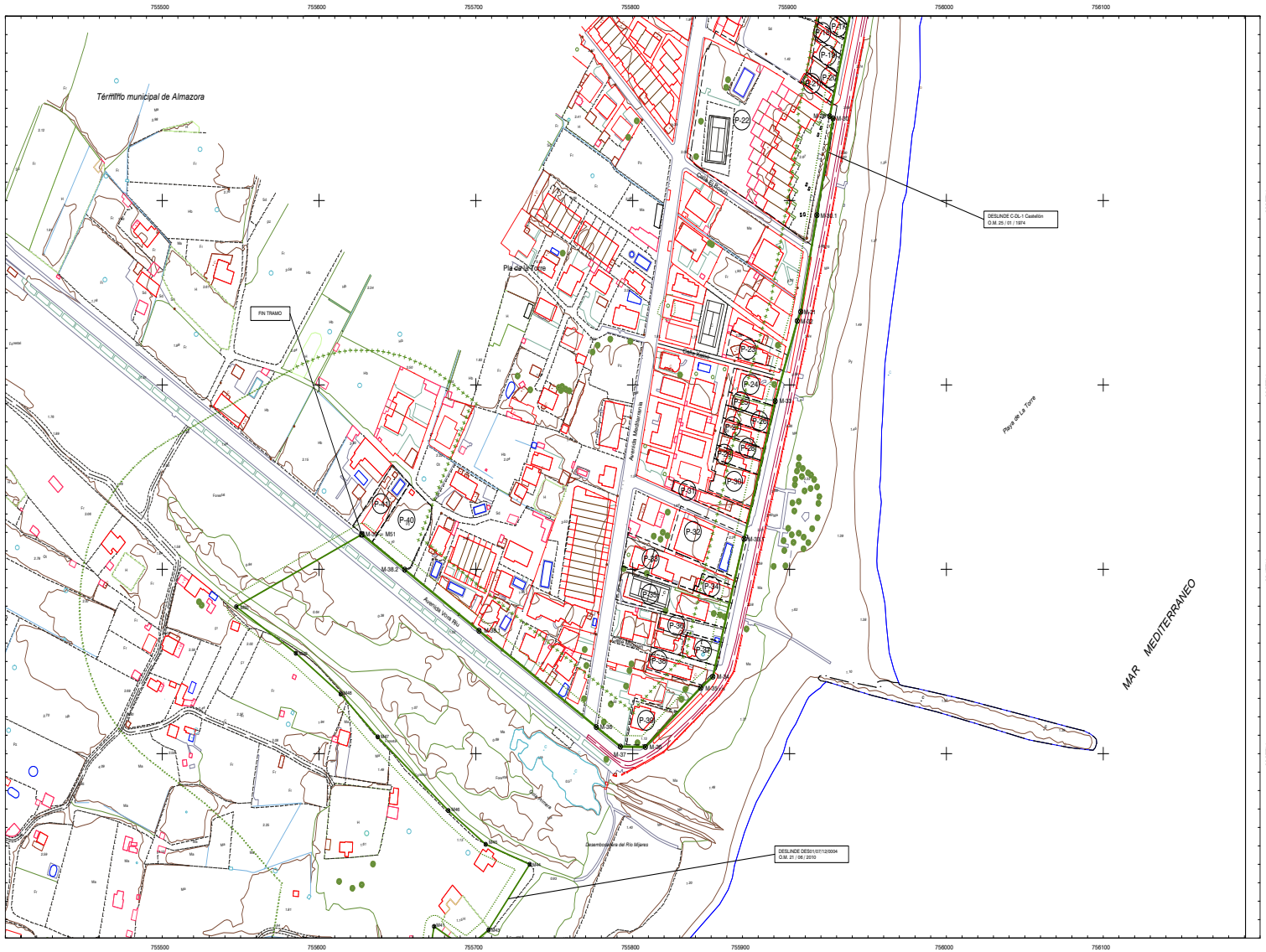

MINISTERIO
PARA LA TRANSICIÓN ECOLÓGICA
Y EL RETO DEMOGRÁFICO

DIRECCIÓN GENERAL DE LA COSTA Y EL MAR

Servicio Provincial de Costas en Castellón

DESLINDE DEL DOMINIO PÚBLICO MARÍTIMO-TERRESTRE

TRAMO DE COSTA COMPRENDIDO ENTRE EL LÍMITE SUR DE LA ZONA DE SERVICIO DEL PUERTO DE CASTELLÓN Y EL PASEO DE VORA RIU, EN LA PLAYA DE LA GOLA

TÉRMINO MUNICIPAL DE ALMAZORA

PROYECTO DE DESLINDE

PLANO Nº	HOJA Nº	PLANO:	REFERENCIA SERVICIO:	EXPEDIENTE DUNA:
2	7 de 7	POLIGONAL DE DESLINDE	2024DESLO00ALZ	DES01/24/12/0009

GRÁFICO DE DISTRIBUCIÓN DE HOJAS 1:5.000

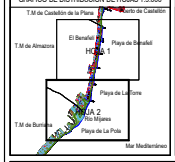

GRÁFICO DE DISTRIBUCIÓN DE HOJAS 1:1.000

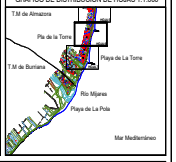

El Jefe del Servicio
de Gestión del Dominio Público

Firma: Ángel Segura Sala

Fecha: Marzo de 2.026

Conforme:
El Jefe del Sevicio Provincial

Firma: Leonardo Monzonis Forner

VERTICES POLIGONAL DEL DESLINDE

Num	X	Y
M-29	755634.854	4422945.732
M-30	755637.012	4422944.488
M-30.1	755638.739	4422942.092
M-31	755616.445	4422839.697
M-32	755614.223	4422834.718
M-33	755600.108	4422791.216
M-33.1	755680.243	4422716.503
M-34	755680.378	4422641.790
M-35	755632.530	4422635.715
M-36	755617.284	4422633.618
M-37	755601.399	4422633.845
M-38	755746.031	4422614.482
M-38.1	755711.305	4422686.688
M-38.2	755653.967	4422695.914
M-39	755636.579	4422716.915

VERTICES POLIGONAL DE LA RIBERA DEL MAR

Num	X	Y

INFORMACIÓN CARTOGRÁFICA

SISTEMA GEODÉSICO DE REFERENCIA: ETRS89	VUELO FOTOGRAMÉTRICO REALIZADO EN 2.020
SISTEMA DE PROYECCIÓN CARTOGRÁFICA: U.T.M. - HUSO 30	AEROTRIANGULACIÓN REALIZADA EN 2.020
ORIGEN DE ALTITUDES: NIVEL MEDIO DEL MAR EN ALICANTE	APOYO DE CAMPO REALIZADO EN 2.020
COORDENADAS U.T.M. ETRS89 EN MARCO DE HOJA	RESTITUCIÓN Y EDICIÓN REALIZADO EN 2.020

SIGNOS CONVENCIONALES PARTICULARES

- LÍNEA DE COTA 0
- POLIGONAL DEL DESLINDE DEL D.P.M.T.
- LÍNEA DE RIBERA DEL MAR
- LÍMITE SERVIDUMBRE DE TRÁNSITO
- LÍMITE SERVIDUMBRE DE PROTECCIÓN
- LÍNEA DE DESLINDES ANTERIORES
- LÍMITE PARCELAS COLINDANTES
- LÍMITE DE SUELO URBANO
- LÍMITE DE TÉRMINO MUNICIPAL
- LÍMITE DE PROVINCIA
- VÉRTICES DE DESLINDE
- VÉRTICES DE RIBERA DEL MAR
- VÉRTICES DE OTROS DESLINDES
- VÉRTICES DE DESLINDE INICIO/FINAL TRAMO
- TERRENOS INNEGOCIABLES

NOTA: SI COINCIDE LA POLIGONAL DEL DESLINDE DE DPMT CON LA LÍNEA DE R.M. SÓLO SE GRAFÍA LA PRIMERA

OTROS SIGNOS

- En ejecución / Existente colindante
- Deslindes colindantes
- Límite servidumbre de tránsito colindante
- Límite servidumbre de protección colindante
- Encauzado
- Muro/ Alambrada /Valla
- Seto
- Edificación en ruinas
- Tendido eléctrico/Tendido telefónico
- Punto NAP / Punto Nivelación
- Vertice REGENTE / RDI/ ERGNSS
- Vertice Topográfico
- Punto de Apoyo

ESCALA 1 / 1.000

10 m 0 10 20 30 40 50 60 70 80 90 100 EQUIDISTANCIA 1 m.

CONSULTOR

CSV : GEN-fb78-cb29-eeab-3f90-4195-75c6-825a-c04c

DIRECCIÓN DE VALIDACIÓN : https://run.gob.es/hsbIF8yLcR

FIRMANTE(1) : ANGEL SEGURA SALA | FECHA : 12/06/2026 11:17 | Sin acción específica

FIRMANTE(2) : LEONARDO MONZONIS FORNER | FECHA : 15/06/2026 13:29 | Sin acción específica